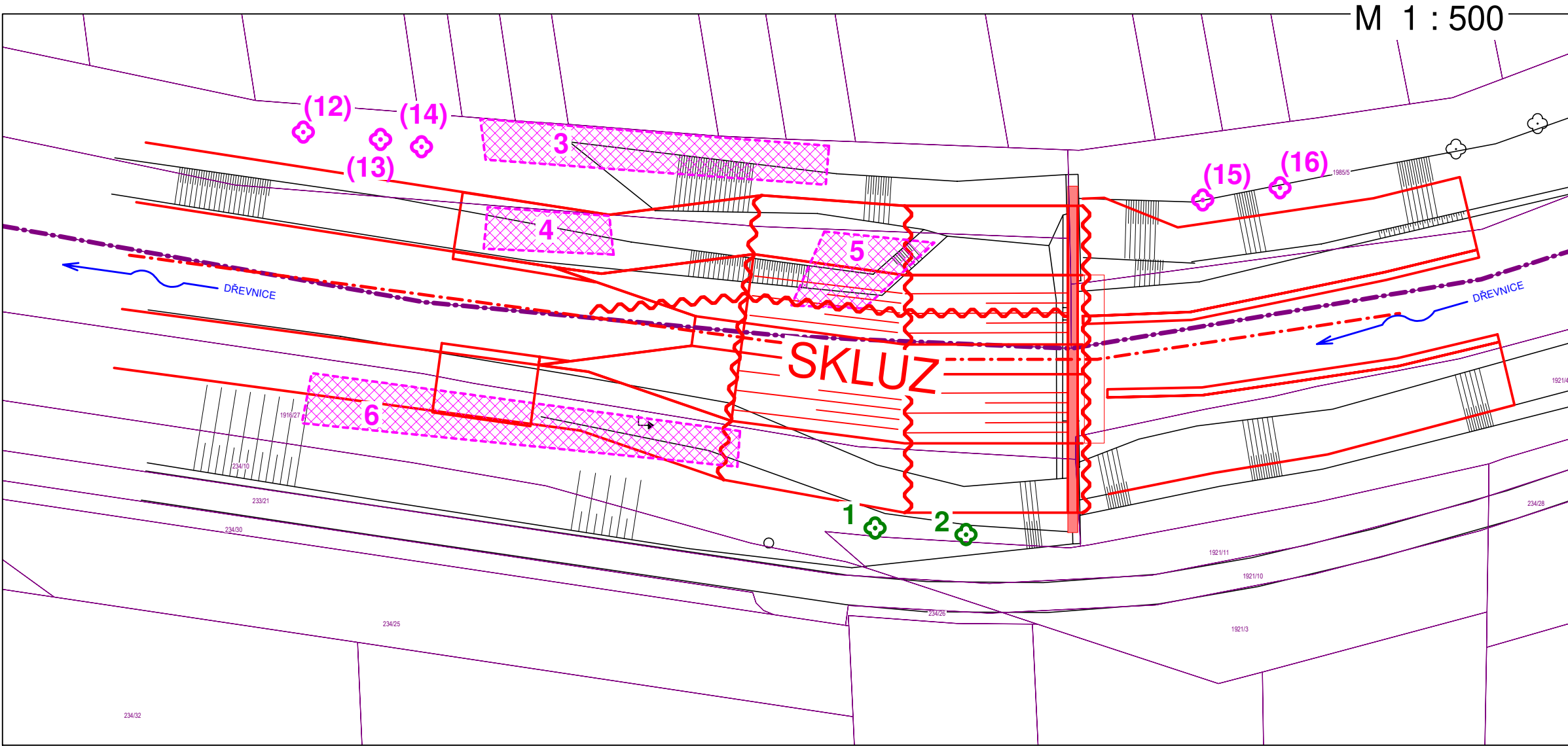


Dřevnice, stupeň Malenovice,
rekonstrukce - migrační prostupnost
Situace kácení





Seznam dřevin (kácení a ořez)

Číslo v situaci	Druh stromů / keře	Průměr stromu v 1,3 m výšky [cm]	Obvod stromu v 1,3 m výšky [cm]	Průměr pařezu [cm]	Plocha keřů [m2]	Parcely
1	Vrba		pouze ořez koruny			Malenovice u Zlína - 1916/27
2	Vrba		pouze ořez koruny			Malenovice u Zlína - 1916/27
3	Keře				140	Louky nad Dřevnicí - 1984/9
4	Keře				50	Louky nad Dřevnicí - 1984/4
5	Keře				70	Louky nad Dřevnicí - 1984/4
6	Keře				200	Malenovice u Zlína - 1916/27
(12)	Topol					
(13)	Topol					
(14)	Topol					
(15)	Topol					
(16)	Topol					

Stromy v situaci označení jako (12) - (16) budou pokáceny v rámci stavby.
Kácení bylo povoleno rozhodnutím č.j. MMZL 160652/2022 ze dne 18. 8. 2022,
které vydal Odbor životního prostředí a zemědělství Magistrátu města Zlína.

Polohopisný systém: S-JTSK Výškopisný systém: B.p.v.

Vedoucí projektant:	Kreslil:	Zodpovědný projektant:	<div><div>REGIOPROJEKT BRNO</div><div>Projektová a inženýrská činnost v oboru stavby vodního, lesního hospodářství a krajinného inženýrství U Svitavy 2, 618 00 Brno IČ: 00220078 tel.: 606 033 120</div></div>	
Ing. Petr Marčák	Ing. Michal Doubek	Ing. Petr Marčák		
				
Stavebník: Povodí Moravy, s.p.				
K.ú.: Malenovice u Zlína, Louky nad Dřevnicí		Kraj: Zlínský	Formát:	2xA4
Název akce / stavebního objektu: Dřevnice, stupeň Malenovice, rekonstrukce - migrační prostupnost			Datum:	09/2023
			Stupeň PD:	DSP+DPS
			Archivační č.:	23030-10XT-DM
Obsah:			Měřítko:	Výkres číslo:
Situace kácení			1 : 500	C.5